

Sehr geehrte Damen und Herren,
südlich des Zeltplatzes und westlich des Plangebietes befindet sich eine Waldfläche (s. Anlage). Zu Waldflächen müssen Bauvorhaben gemäß §24 LWaldG ein Abstand von 30 m einhalten. Sofern aus Sicht des Brandschutzes dazu keine Bedenken bestehen, kann dieser Abstand aufgrund als sehr gering eingeschätzten Brandgefahr des Waldes und der geringen Baumhöhen der Weiden auf 25 m reduziert werden.

Mit freundlichen Grüßen
Dietmar Steenbuck

Von: Meike Marxen

Gesendet: Montag, 21. September 2020 16:57

Betreff: [EXTERN] frühzeitige Beteiligung BP 19, FNP 12. Änderung, Schwabstedt

Sehr geehrte Damen und Herren,

die Gemeinde Schwabstedt hat die Bauleitplanung für den Bebauungsplan Nr. 19 und die 12. Flächennutzungsplanänderung aufgestellt. Ziel ist die Ausweisung eines Wohnmobilstellplatzes. Wir bitten um Stellungnahme zu den Sie betreffenden Belangen bis zum **26.10.2020**. Näheres entnehmen Sie bitte den beigefügten Unterlagen.

Bei Rückfragen stehe ich gerne zur Verfügung.

Mit freundlichen Grüßen

i.A. Meike Marxen

--

Meike Marxen
Dipl.-Ing (FH) Architektur - Städtebau








Planungsbüro Sven Methner
neue Adresse: Zingelstr. 50
25704 Meldorf
Tel. 04832/9719779
Fax 04862/2014678
Internet: www.planungsbuero-methner.de

Hinweis zum Datenschutz:

In Ausübung des Unternehmenszwecks, zur Vertragserfüllung und Wahrnehmung übertragener Aufgaben kann die Erhebung, Verarbeitung und Speicherung personenbezogener Daten in Form von Kontaktdaten zum Informationsaustausch erfolgen. Wir verweisen in diesem Zusammenhang auf unsere Datenschutzerklärung, die im Internet unter <http://www.planungsbuero-methner.de/Datenschutz.htm> einsehbar ist.





-  Waldflächen NF
-  alk_Gemarkungflur_Gemarkung_utm
-  ALKIS Flurstücke
- SH_DOP20_2018**
- RGB
-  Red: Band_1
-  Green: Band_2
-  Blue: Band_3
-  dop40_rgb_2014_cadenza_rel

