












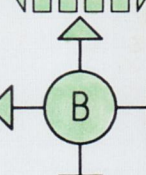


















Landschaftsplan Ostenfeld







Landschaftsplanerische Entwicklungs- und Maßnahmenkonzeption


Legende



-  Grenze des Gemeindegebietes
-  Grenze der Funktionsräume




- Naturschutz**
-  Flächen für Maßnahmen zum Schutz, zur Pflege und zur Entwicklung von Natur und Landschaft (hierunter gefaßt werden hpts. Flächen für die Ausweisung als Geschützter Landschaftsbestandteil, Vorrangflächen für den Naturschutz, Eignungsflächen für den Aufbau eines lokalen und regionalen Biotopverbundsystems, Flächen für Ausgleichs- und Ersatzmaßnahmen)
-  Flächen für die Ausweisung als Geschützter Landschaftsbestandteil (LB)
-  Vorrangflächen für den Naturschutz
-  Eignungsflächen für den Aufbau eines überörtlichen / regionalen Biotopverbundsystems
 -  - Schwerpunktbereiche
 -  - Hauptverbundachse
 -  - Nebenverbundachse
-  Eignungsflächen für den Aufbau eines örtlichen / lokalen Biotopverbundsystems
-  Flächen für Ausgleichs- und Ersatzmaßnahmen
-  Eignungsflächen für die Aufnahme in ein Extensivierungs-Fördergebiet
-  Bereiche für die Entwicklung einer Grünachse auf flächen- u. linienhaften Landschaftsbestandteilen
-  Neuanlage von naturnahen Landschaftsbestandteilen (Feldgehölze, Knicks, Kleingewässer u.a.)

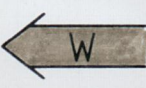
- Vorrangige Maßnahmen, hauptsächlich für die o.g. Flächen :**
-  1 Erhalt wertvoller Biotope (Feucht-, Naßwiesen, Gräben, Röhrichtbestände etc.)
-  2 Erhalt wertvoller Waldbestände
-  3 Entfernen nicht einheimischer bzw. nicht standortgerechter Laubgehölze (Nadelgehölze u. Pappeln)
-  4 Umbau der Fichtenwälder in naturnahe Laubwälder
-  5 Entwicklung naturnaher Laubwälder
-  6 Entwicklung breiter Waldränder
-  7 Erh. d.g. der Umtriebszeiten sowie der Alt- und Totholzanteile
-  8 Anpflanzung einheimischer Gehölze (Einzelbäume, Baumgruppen, Baumreihen, Feldgehölze) auf Grünlandflächen zur Entwicklung einer halboffenen Weidelandschaft
-  9 Anlage einer Streuobstwiese
-  10 Extensivierung der Grünlandnutzung
-  11 Sich-selbst-Überlassen (Sukzession)
-  12 Erstellung eines Pflege- und Entwicklungsplanes
-  13 Vernässen durch Schließen von Gräben und Drainagen
-  14 Abzäunen der Uferbereiche der Treene
-  15 Keine Zunahme der Erholungsnutzung auf der Treene
-  16 Entfernen der Rohrleitung


- Naturnahe Umgestaltung der Bäche**
-  Erhaltung naturnaher Gewässerabschnitte
-  Einzäunung naturnaher Gewässerabschnitte
-  Spezielle Maßnahmen an Kleingewässern
 - Entchlammern
 - Verringerung der Beschattung
 - Ablachen der Ufer
-  - Vergrößerung der Beschattung
-  - Ablachen der Ufer
-  Aufstellen von Hinweisschildern für Amphibienwanderungen

- Bodenschutz**
-  Bereiche für Maßnahmen des Erosionsschutzes

- Erholung**
-  Flächen mit besonderen Freizeitfunktionen (z.B. Schwimmbad, Schulwald, Parkanlagen)
-  Anzubauende Radwege

- Orts- und Landschaftsbild**
-  Erhaltschöner Ortsbereiche
-  Lückige Bepflanzung an den Landesstraßen (L 37 und L 38)
-  Eingrünung von Höfen und des Ortrandes

- Siedlungsstruktur und -entwicklung**
-  Geeignete Erweiterungsrichtung für die Wohnbebauung

- Energiewirtschaft**
-  Flächen für die Nutzung von Windkraft (Im Flächennutzungsplan von 1994 und 1996 ausgewiesen)

Die in der Karte Nr.1 " Bestand - Biotop- und Nutzungstypen " als nach Landesnaturschutzgesetz Schleswig-Holstein (LNatSchG) geschützt dargestellten Biotoptypen sind zu erhalten, zu schützen, zu pflegen und zu entwickeln.

Dieses gilt für folgende Biotoptypen:

Geschützt nach § 15 a und b LNatSchG (Darstellung im Bestandsplan)

- Moore
- Sümpfe
- Röhrichtbestände
- Binsen- und segenreiche Naßwiesen
- Quellbereiche
- Bruchwälder
- Sumpfwälder
- Naturnahe und unverbaute Bach- und Flußabschnitte
- Weiher, Tümpel und andere stehende Kleingewässer
- Heiden
- Binnendünen
- Staudenfluren
- Knicks, Wälle, ebenerdige Gehölzreihen

Nach § 7 (2) LNatSchG besteht im Rahmen der Eingriffsregelung ein Mindestschutz bei Beeinträchtigung oder Zerstörung folgender Bestände :

- Ausbau, Verrollern, Aufstauen, Absenken, Ableiten von oberirdischen Gewässern
- Umwandlung von Wald, Beseitigung von landschaftsbestimmenden Einzelbäumen oder Baumgruppen außerhalb des Waldes, Alleen und Ufervegetationen
- Die erstmalige oder nicht nur unerhebliche Veränderung der Entwässerung von Überschwemmungswiesen, feuchten Wiesen und Weiden



Entwicklung von Wege-, Straßen- und Gewässerrändern gemäß § 12 LNatSchG :

- Wege- und Straßenränder sollen durch den Träger der Straßen- und Wegebauart so erhalten und gestaltet werden, daß sie sich naturnah entwickeln können
- Entsprechendes gilt für die Gewässerränder und -randstreifen

Die in der Karte Nr.5 " Planerische Vorgaben " dargestellten schützenswerten archäologischen Denkmäler und schützenswerten Baudenkmäler sind vor möglichen Eingriffen zu schützen bzw. bei Planungen entsprechend zu berücksichtigen und die zuständigen Ämter hinzuziehen.


Die in dieser Karte beschriebenen Maßnahmen sind Empfehlungen, deren Umsetzung auf freiwilliger Basis beruht. Sie können nur mit dem Einverständnis der Gemeinde und vor allem der Landeigentümer durchgeführt werden.

Schutzobjektausweisungen (Bestand)

-  Naturdenkmäler (Geschützt nach § 19 LNatSchG)
-  Archäologische Denkmäler (Geschützt nach § 6 (2) DSchG)

Übersicht der Funktionsräume

- 1 Feldflur nördlich von Ostenfeld
- 2 Niederungsbereich nrdwestlich von Ostenfeld
- 3 Dorfgebiet
- 4 Feldflur nordöstlich von Ostenfeld
- 5 Kuppige Feldflur am Sandesberg
- 6 Muldental nördlich von Ostenfeld
- 7 Feldflur östlich von Rendhorn
- 8 Geesthang östlich von Ostenfeld
- 9 Treene - Niederung
- 10 Kleines Tal südlich von Ostenfeld
- 11 Niedermoorkomplex der Treene - Niederung
- 12 Geesthang nordöstlich von Rott
- 13 Niederungsgebiet Tenmoor
- 14 Rott
- 15 Feldflur nördlich von Rott
- 16 Kirchenwald
- 17 Bauernwälder südliches Kirchenwaldes
- 18 Feldflur südlich von Rott
- 19 Staatsforst Langenh
- 20 Kuppige Feldflur westlich von Ostenfeld



Gemeinde Ostenfeld	
Landschaftsplan	Anlage: 7
	Blatt Nr.: 2
	Datum: Zeichen:
Landschaftsplanerische Entwicklungs- und Maßnahmenkonzeption	bearbeitet: Volman / Hinrichs
	gezeichnet: Besgen
	geprüft: Volman / Hinrichs
Datename: OSTMAK0.dwg	Projekt: OST 053
Maßstab: 1 : 5000	
Aufgestellt: Ostenfeld, den	Bearbeitet: Husum, den 25.04.1997
	<i>Reimer Ivers</i> Ingenieurbüro IVERS