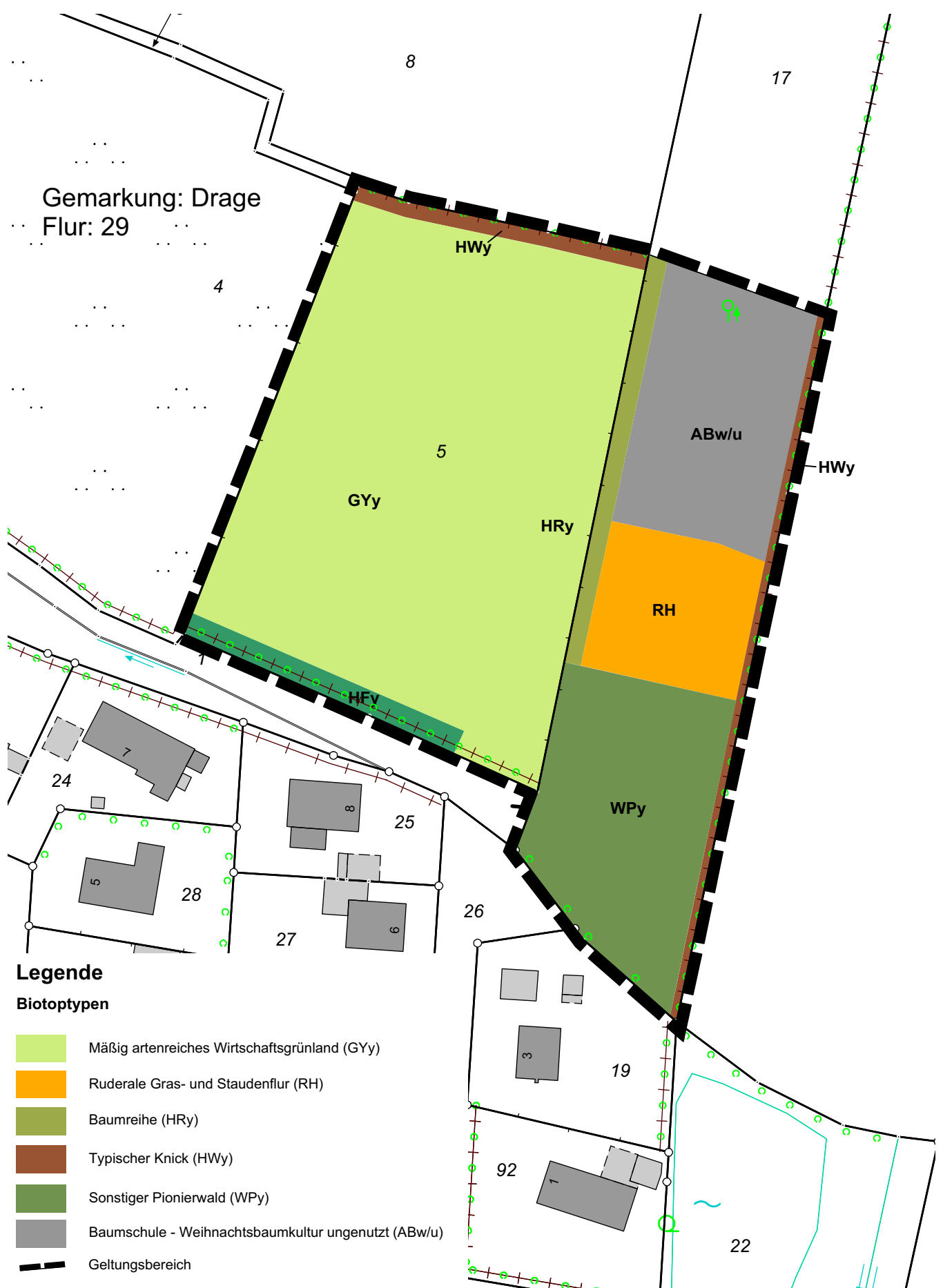









Gemarkung: Drage
Flur: 29



Legende

Biotoptypen

-  Mäßig artenreiches Wirtschaftsgrünland (GYy)
-  Ruderale Gras- und Staudenflur (RH)
-  Baumreihe (HRy)
-  Typischer Knick (HWy)
-  Sonstiger Pionierwald (WPy)
-  Baumschule - Weihnachtsbaumkultur ungenutzt (ABw/u)
-  Geltungsbereich

(Bauherr)
Gemeinde Drage, Kreis Nordfriesland
(Projekt / Planntitel)
Bebauungsplan Nr. 5 - Biotoptypen

bearbeitet: C. Grave
gezeichnet: C. Grave

Maßstab: 1:1.000
Datum: 22.10.2019

Plan-Nr.:
Projekt-Nr.: 10514



Regionaleentwicklung
Stadtplanung
Ortsentwicklung
Landschaftsplanung
Freiraumplanung

Süderstr. 3
25885 Wester-Ohrstedt
Tel.: 0 48 47 - 980
Fax: 0 48 47 - 483
e-mail: info@olaf.de

