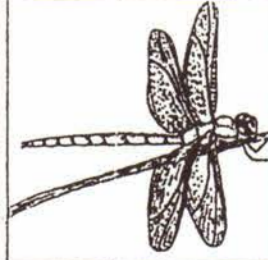




- Legende**
-  Schwerpunkte der Fremdenverkehrs-entwicklungs-räume im Landesinnern
 -  Landschaftsschutzgebiet (geplant)
 -  Nationalparkgrenze
 -  übergeordnete Strassen
 -  10-km- Zone um Mittelzentrum
 -  Gemeindefunktion (Hauptfunktion mit zwei Nebenfunktionen)
 -  Hafen, Umschlagplatz
 -  Gemeindegrenze

Gemeinde Nordstrand		
Übergeordnete Planung Landschaftsplan		
bearbeitet: M. Mäurer	Maßstab: 1: 25000	
gezeichnet: B. Bannick-Hardt	Datum: 29.11.94	
geändert:	Planr.: 3	
geändert:		
Unterschrift:		