
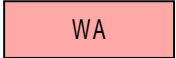





E
WA
I
GRZ 0,2



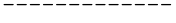

Flur 5
Gemarkung Arlewatt
Gemeinde Arlewatt

Zeichenerklärung

I. Festsetzungen:

	Grenze des räumlichen Geltungsbereiches
	Allgemeines Wohngebiet (§ 4 BauNVO)
	eingeschossige Bauweise (§ 9 Abs. 1 Nr. 1 BauGB, § 16 BauNVO)
	Grundflächenzahl (§ 9 Abs. 1 Nr. 1 BauGB, § 16 BauNVO)
	nur Einzelhäuser zulässig (§ 9 Abs. 1 Nr. 2 BauGB, §§ 22 u 23 BauNVO)
	Baugrenze (§ 9 Abs. 1 Nr. 2 BauGB, §§ 22 u 23 BauNVO)

III. Darstellungen ohne Normcharakter:

	Flurgrenze
	vorhandene Flurstücksgrenze
	geplante Flurstücksgrenze
	Flurstücksbezeichnung

1. vereinfachte Änderung	
Plan Nr. 1	Bebauungsplan Nr. 1 1 Änderung Gemeinde Arlewatt
Ingenieurbüro Hans-Werner Hansen 25860 Horstedt, Schauendaherweg 3, Telefon 04846/1886, Telefax 04846/6186	
Datum: 13.02.2017	Maßstab: 1 : 1.000
Gezeichnet: B. Hassler-Risch	Bearbeitet: K. Hansen