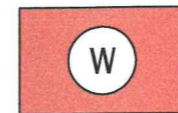


Zeichenerklärung


1. Art der baulichen Nutzung
(§ 5 Abs.2 Nr.1 BauGB)



(§ 4 BauNVO)
Allgemeine Wohngebiete



Dorfgebiete
(§ 5 BauNVO)




Mischgebiete
(§ 6 BauNVO)

2. Grünflächen
(§ 5 Abs.2 Nr.5 und Abs.4 BauGB)




Öffentliche Grünflächen



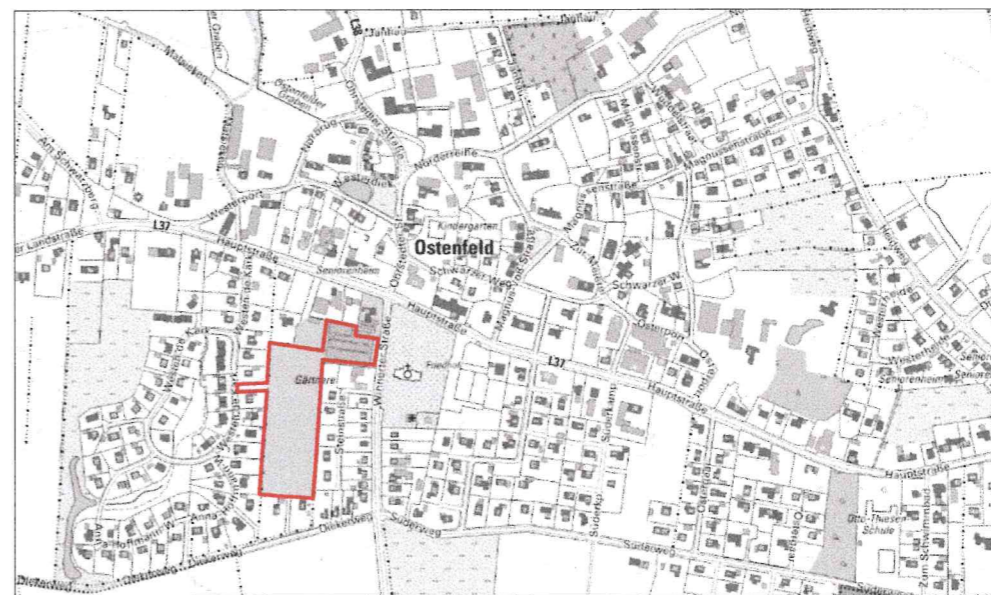
Parkanlage

3. Sonstige Planzeichen



Grenze des räumlichen Geltungsbereiches

Übersichtsplan ohne Maßstab



Gemeinde Osterfeld

14. Änderung des Flächennutzungsplanes durch Berichtigung

für das Gebiet: westlich der Winnerter Straße, zwischen den Bebauungen 'Westen de Kark' und 'Steinstraße' auf dem Gelände einer ehemaligen Gärtnerei

Der Flächennutzungsplan ist gemäß § 13a Abs.2 Nr. 2 BauGB durch Berichtigung und mit Beschluss der Gemeindevertretung der Gemeinde Osterfeld über den Bebauungsplan Nr. 11 vom 18.06.2015 angepasst worden.

Osterfeld, den 21. SEP. 2015



Eva-Maria Kuhl
Die Bürgermeisterin

ohne Maßstab