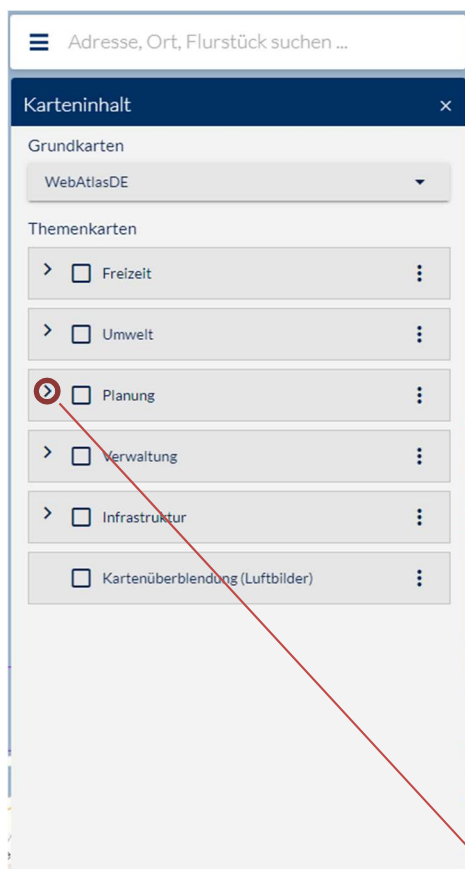
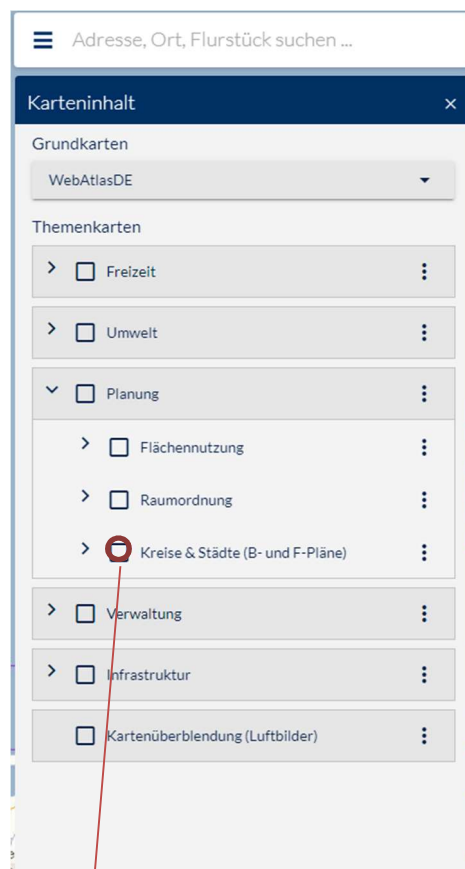


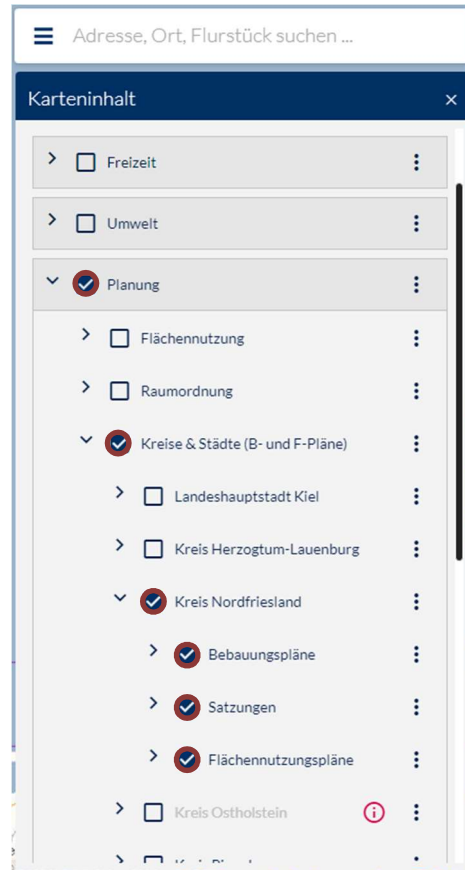
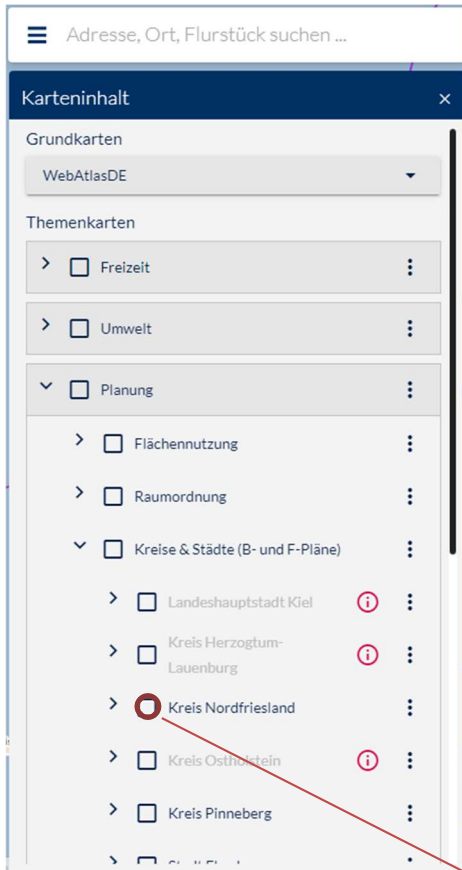
Wenn sich die Seite des Digitalen Atlas Nord geöffnet hat, klicken Sie mit dem Mauszeiger unten links aus „Kartenninhalt“.  
Nun öffnet sich links die Übersicht „Kartenninhalt“.



Klicken Sie nun auf den kleinen Pfeil links neben „Planung“  
um das dazugehörige Untermenü auszuklappen.

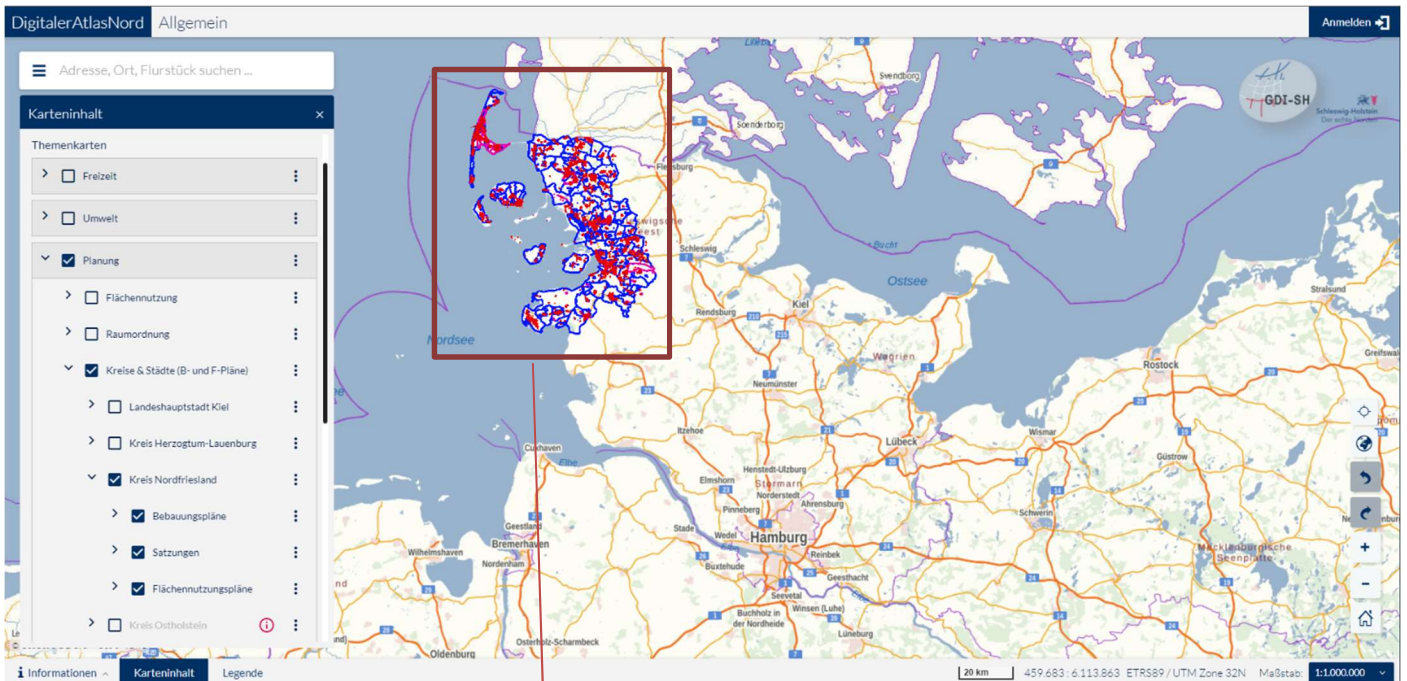


Klicken Sie nun auf den kleinen Pfeil links neben  
„Kreise & Städte (B- und F-Pläne)“ um das dazugehörige  
Untermenü auszuklappen.

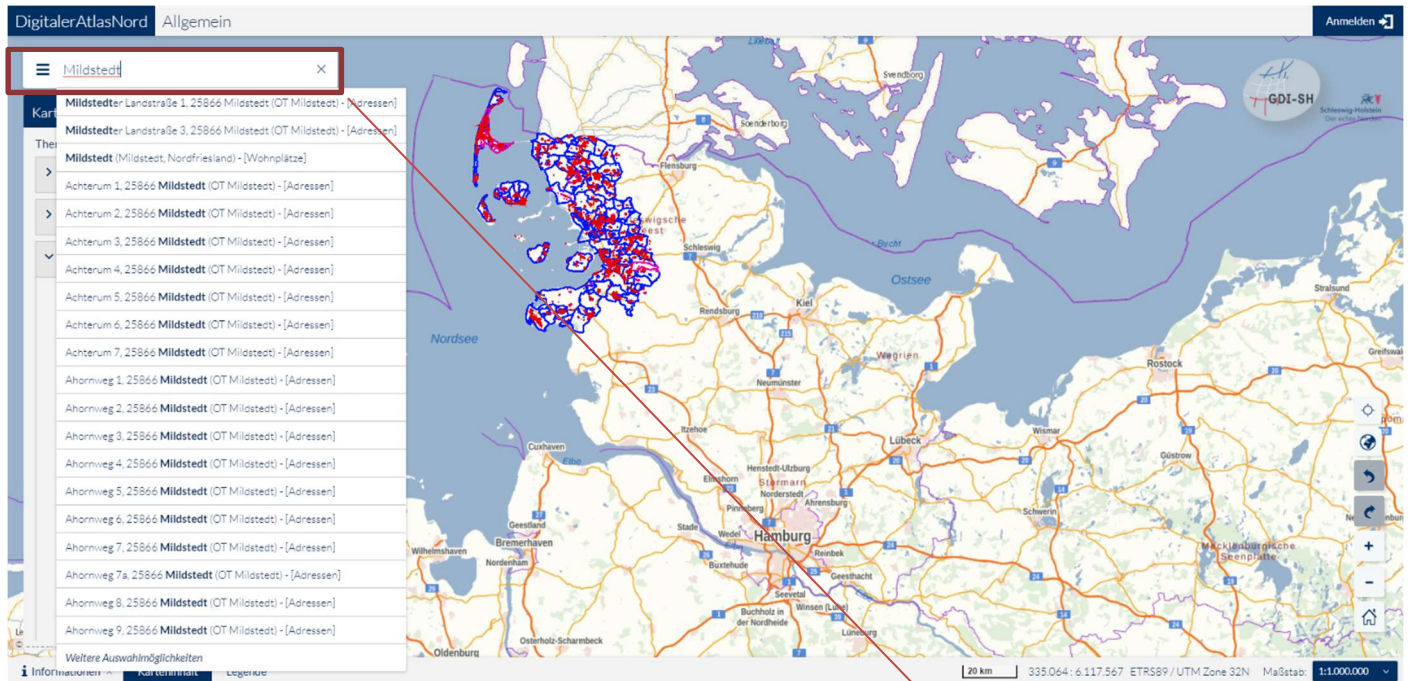


Klicken Sie nun auf den kleinen Pfeil links neben „Planung“ um das dazugehörige Untermenü auszuklappen.

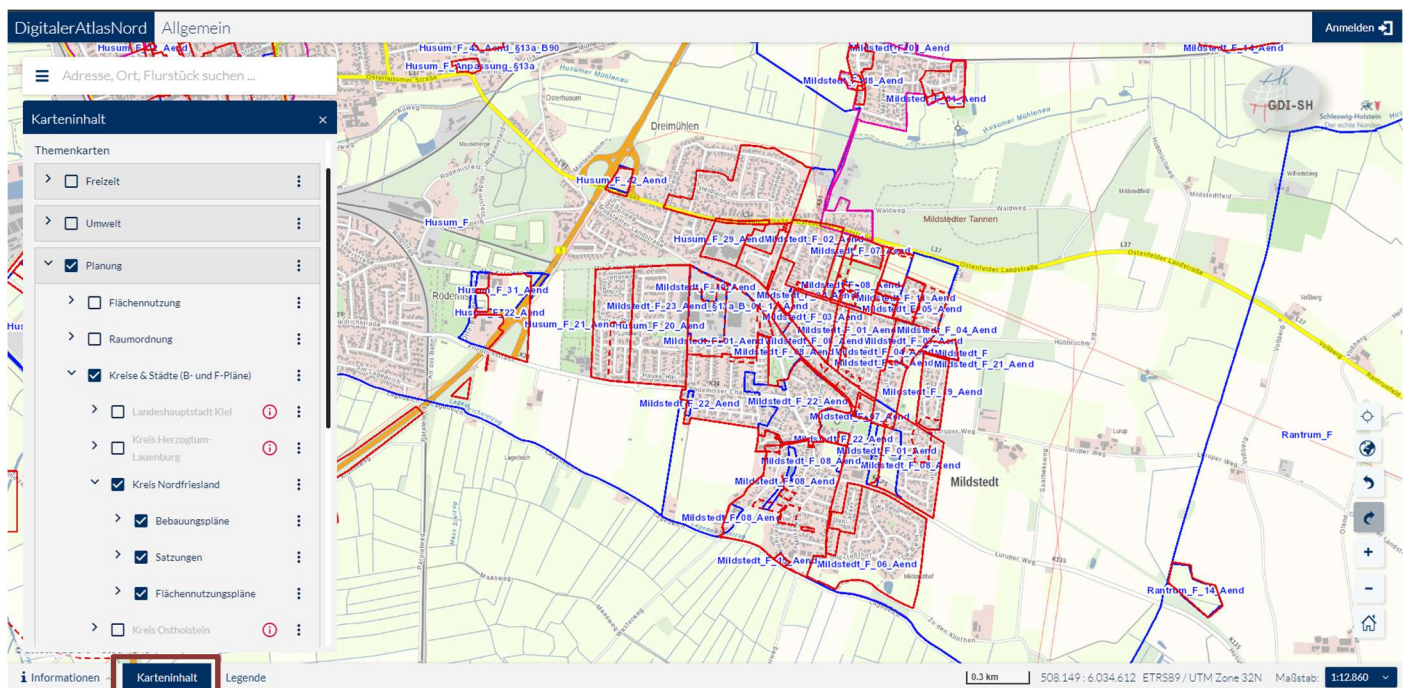
Nun müssen Sie Häkchen links neben „Planung“ Kreise & Städte (B- und F-Pläne) Kreis Nordfriesland und Bebauungspläne und/oder Satzungen und/oder Flächennutzungspläne setzen.



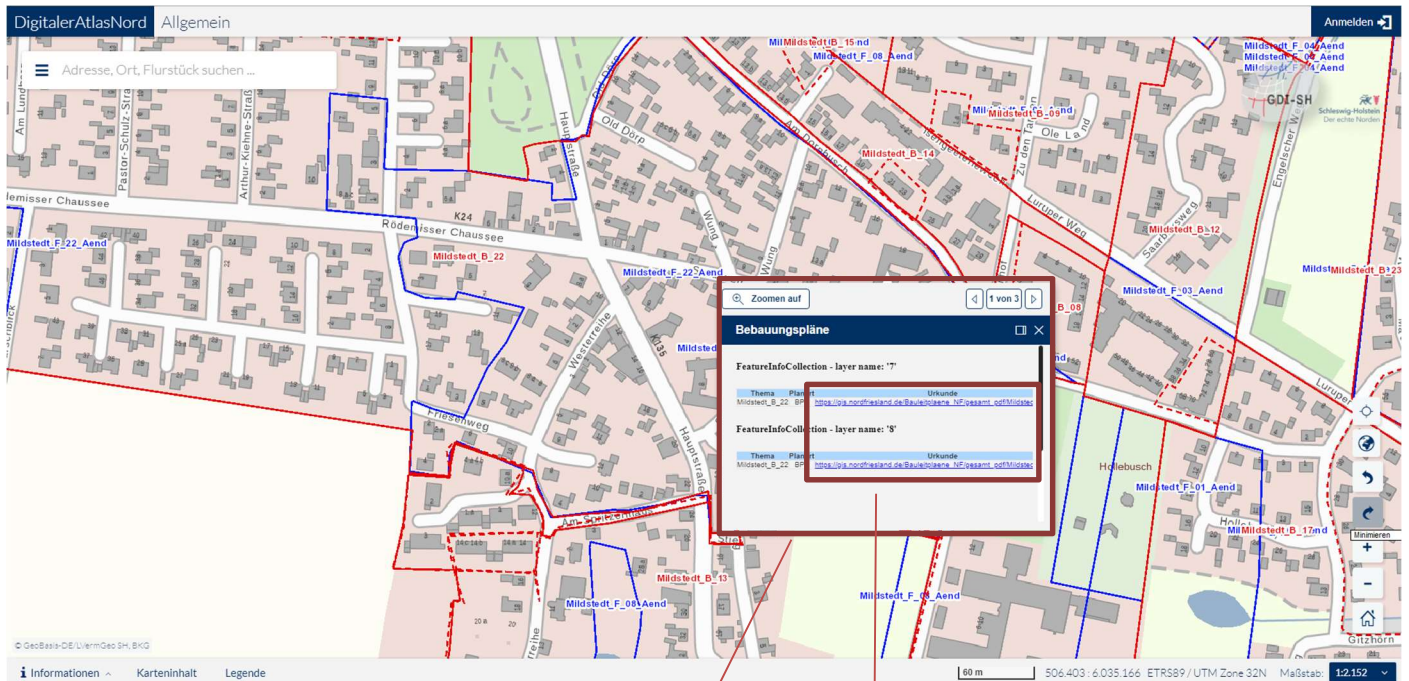
Nach dem setzen der Häkchen, werden nun alle rechtskräftigen Bebauungspläne, Satzungen und Flächennutzungspläne im Kreis Nordfriesland rot umrandet angezeigt.



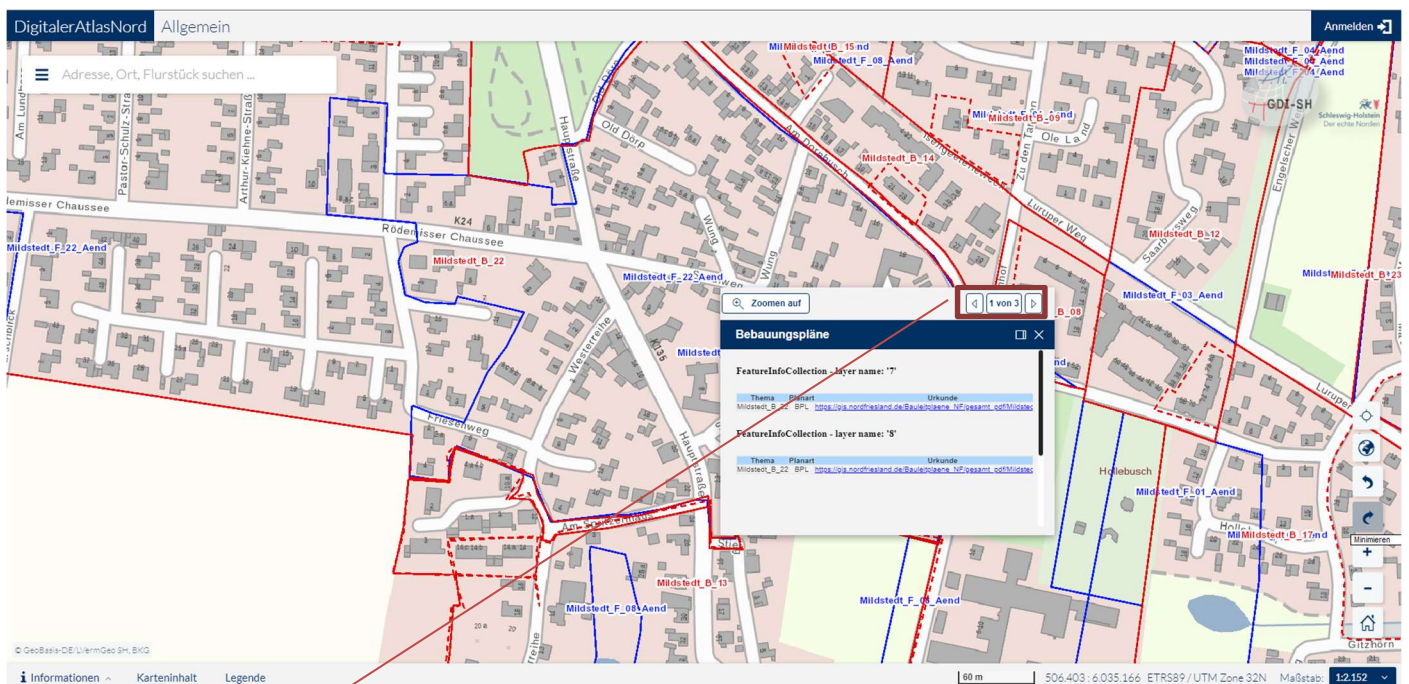
Im nächsten Schritt zoomen Sie entweder mit dem **Mausrad** oder geben oben links im **Suchfeld** die jeweilige Adresse ein, um zu dem gewünschten Ort zu gelangen.



Durch einen Mausklick auf „Karteneinhalt“ lässt sich die Übersicht schließen und somit der Kartenausschnitt vergrößern.



Wenn Sie ein umrandetes Gebiet anklicken, erscheint ein **Dialogfeld** mit einem **Link** zu den entsprechenden Unterlagen. Mit einem Klick auf den Link öffnet sich diese PDF Datei.



Durch bedienen der **Pfeile** schalten sie zwischen Bauungsplänen, Satzungen und Flächennutzungsplänen um.

**Bei Rückfragen zu Bauungsplänen, Satzungen und Flächennutzungsplänen wenden Sie sich bitte an Frau Jessen-Witt Tel. 04841 992-312**

Alle Bildschirmdarstellungen und Ausdrücke stellen keine rechtsverbindliche Auskunft dar und dienen lediglich zu Informationszwecken.

Es wird keine Gewähr für die Aktualität, Richtigkeit und Vollständigkeit der Angaben übernommen.

Für rechtsverbindliche Auskünfte wenden Sie sich bitte an die jeweilige Gemeinde.